

Verwaltungsgemeinschaft Mühlacker / Ötisheim



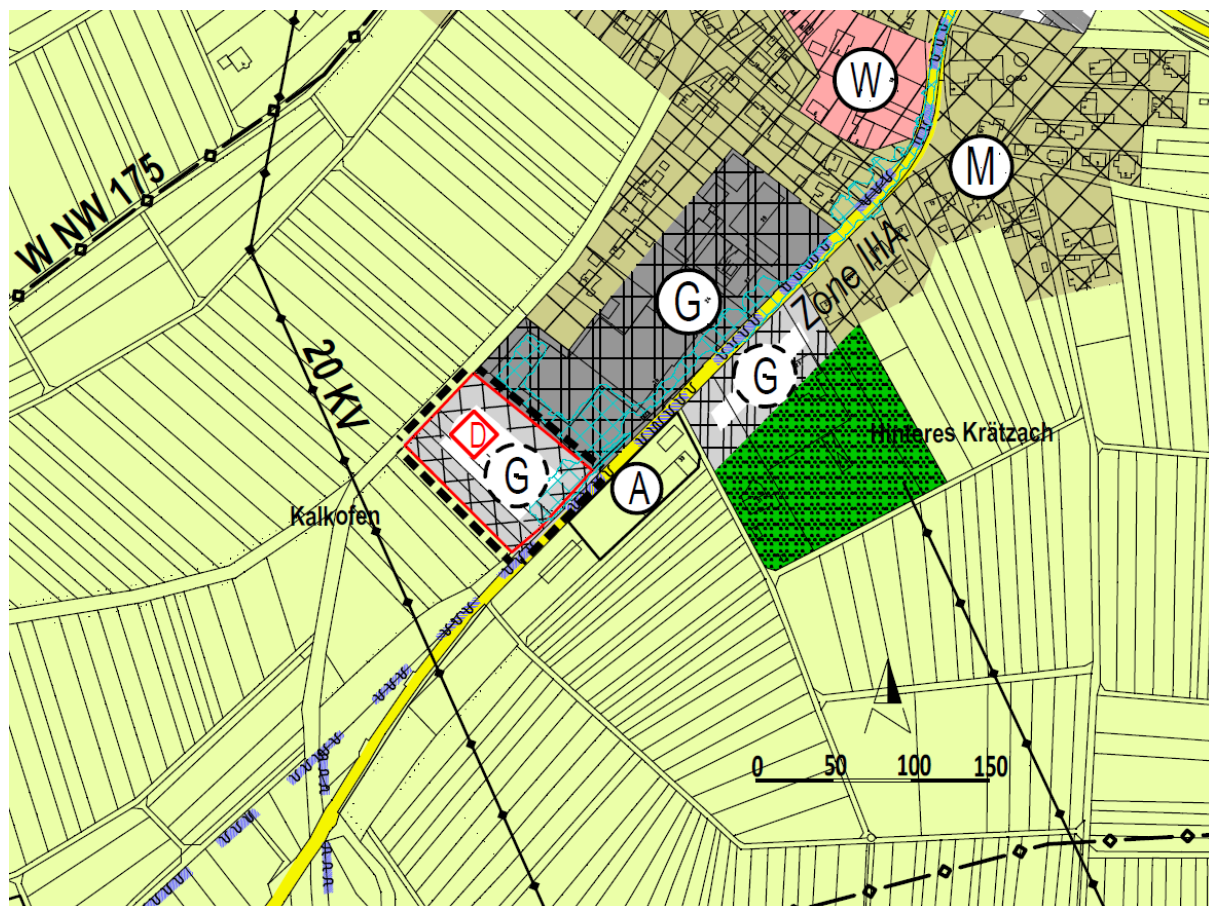
Mühlacker



Ötisheim

1. Änderung des gemeinsamen Flächennutzungsplans 2025 der Verwaltungsgemeinschaft Mühlacker / Ötisheim – Gewerbeflächenerweiterung Enzberger Straße in Ötisheim

Stand: Entwurf 12.11.2018



PLANZEICHENERKLÄRUNG

ART DER NUTZUNG

BESTAND


PLANUNG



WOHNBAUFLÄCHEN
§ 1 Abs. 1 Nr. 1 BauNVO




GEMISCHTE BAUFLÄCHEN
§ 1 Abs. 1 Nr. 2 BauNVO



GEWERBLICHE BAUFLÄCHEN
§ 1 Abs. 1 Nr. 3 BauNVO

GRÜNFLÄCHEN



GRÜNFLÄCHE

LANDWIRTSCHAFT UND WALD



AUSSIEDLER



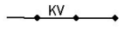
LANDWIRTSCHAFT
§ 5 Abs. 2 Nr. 9 und Abs. 6 BBauG

VERKEHR



ÜBERÖRTLICHE UND ÖRTL: HAUPTVERKEHRSFLÄCHEN

HAUPTVERSORGUNGSANLAGEN




ELEKTRISCHE FREILEITUNG



WASSERVERSORGUNG

NACHRICHTLICHE ÜBERNAHME



WASSERSCHUTZGEBIET ZONE I, II, IIIA
§ 5 Abs. 2 Nr. 7 BBauG

SONSTIGE PLANZEICHEN



Geltungsbereich 1. Änderung